AÐALSKIPULAG AKUREYRAR 2018-2030

SVEITARFÉLAGSUPPDRÁTTUR

- SKÝRINGARUPPDRÁTTUR -
BREYTINGAR EFTIR AUGLÝSINGAR- OG KYNNINGARTÍMA

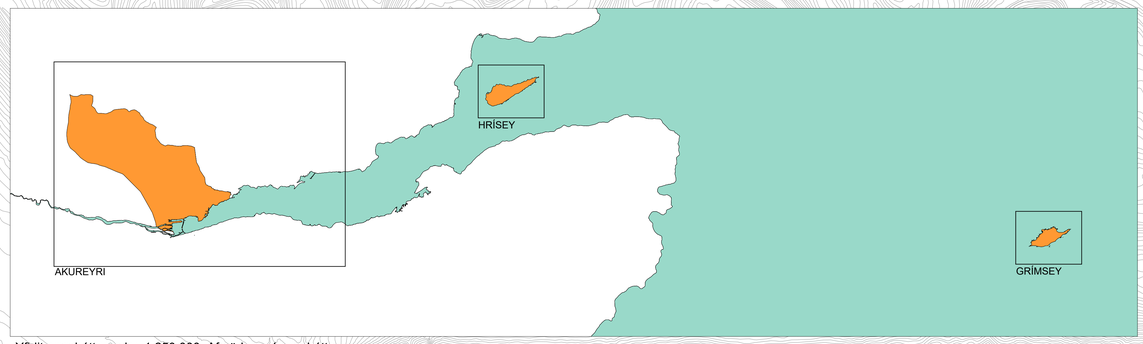

Yfirlitsuppdráttur, mkv. 1:250.000. Afmörkun séruppdrátta.

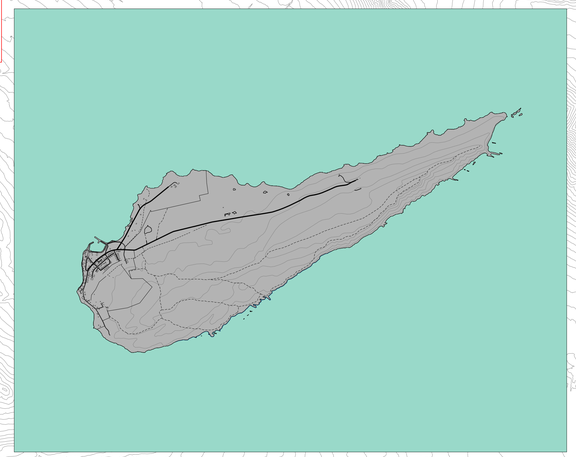

Hrísey, mkv. 1:30.000

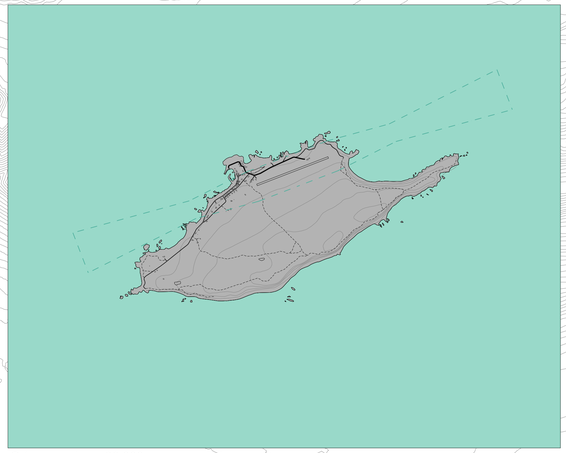

Grímsey, mkv. 1:30.000

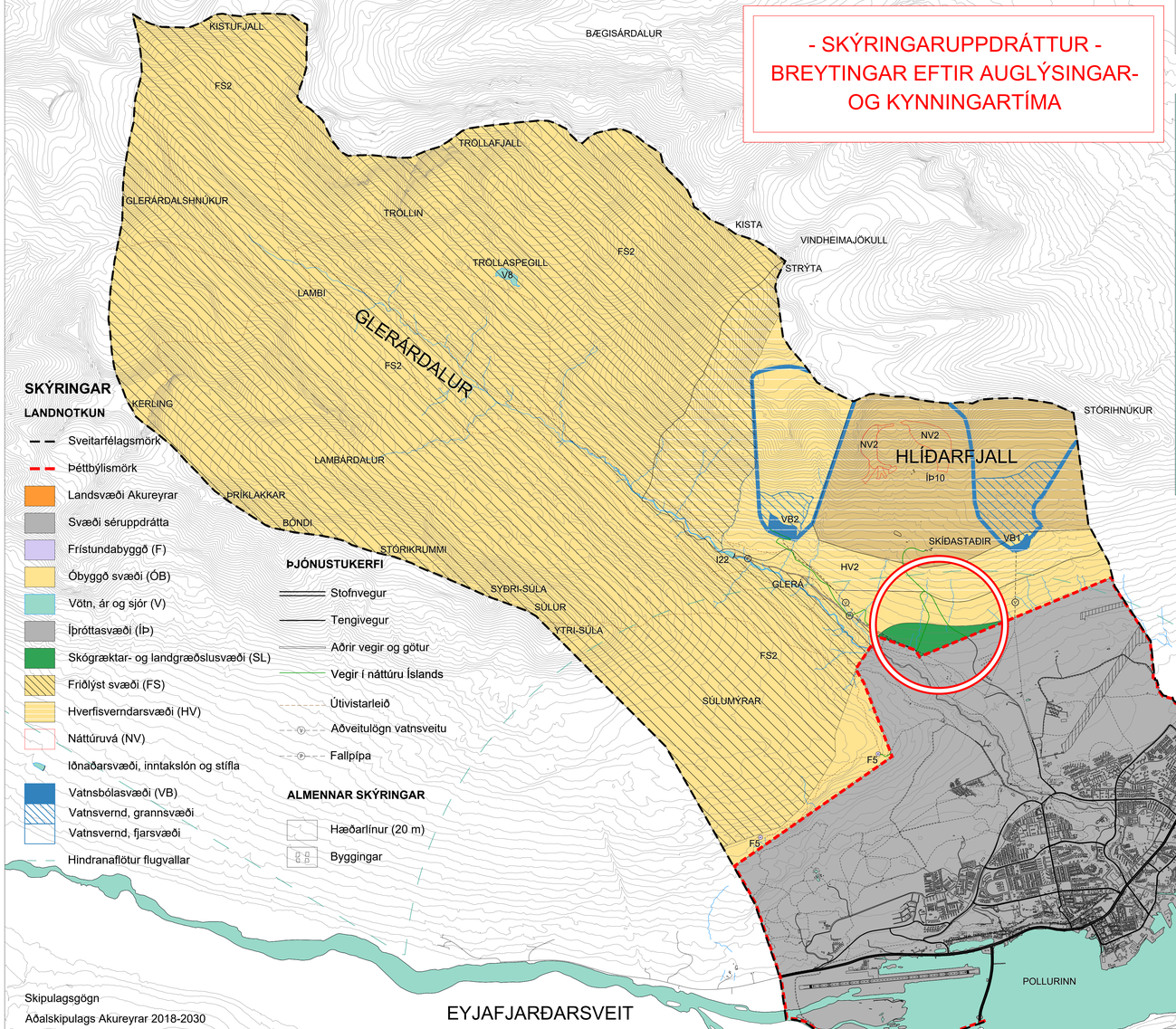

SKÝRINGAR

LANDNOTKUN

- Sveitarfélagsmörk
- Þéttbýlismörk
- Landsvæði Akureyrar
- Svæði séruppdrátta
- Frístundabyggð (F)
- Óbyggð svæði (ÓB)
- Vötn, ár og sjór (V)
- Íþróttasvæði (ÍÞ)
- Skógræktar- og landgræðslusvæði (SL)
- Friðlýst svæði (FS)
- Hverfisverndarsvæði (HV)
- Náttúruvá (NV)
- Iðnaðarsvæði, inntakslón og stífla
- Vatnsbólasvæði (VB)
- Vatnsvernd, grannsvæði
- Vatnsvernd, fjarsvæði
- Hindranaflötur flugvallar

ÞJÓNUSTUKERFI

- Stofnvegur
- Tengivegur
- Aðrir vegir og götur
- Vegir í náttúru Íslands
- Útivistarleið
- Aðveitulögn vatnsveitu
- Fallpípa

ALMENNAR SKÝRINGAR

- Hæðarlínur (20 m)
- Byggingar

N

0 500 1000 1500 2000 2500 3000

Mælikvarði A0: 1:30.000

Aðalskipulag Akureyrar 2018-2030 sem auglýst hefur verið samkvæmt 30-32. gr. skipulagslaga nr. 123/2010 var samþykkt í bæjarstjórn Akureyrar þann _____

_____

Aðalskipulag þetta var staðfest af Skipulagsstofnun þann _____

_____

Skipulagsgögn
Aðalskipulags Akureyrar 2018-2030
dags. 7. feb. 2018 eru þessi:
Greinargerð
Umhverfisskýrsla
Sveitarfélagsuppdráttur
Séruppdráttur fyrir Akureyri - Þéttbýli
Séruppdráttur fyrir Hrísey og Grímsey

Grunnkort:
Umhverfis- og mannvirkjasvið Akureyrar
Myndmældur hæðarlínugrunnur
Hnitakerfi: Lambert
Hnattstaða: ÍSNET 93

Unnið af Skipulagssviði Akureyrarbæjar
Uppdrættir og tölvutæk gögn: Landslag ehf

Aðalskipulag Akureyrar 2018-2030
Sveitarfélagsuppdráttur
Uppdráttur nr. 001
Dags: 7. feb. 2018

Akureyri, mkv. 1:30.000